Leipzig – meine schöne alte Stadt

Hallo, ich bin Leo,

der Löwe aus dem

Stadtwappen von Leipzig.

Ich will dir etwas über

unsere schöne,

alte Stadt erzählen.

Und ich habe ein paar

spannende Fragen für dich!

Los geht´s!



In unserem Museum gibt es ein nachgebautes Leipzig.
Hier siehst du ein Foto davon. Dieses Modell zeigt unsere Stadt mit ihren Häusern, Plätzen und Straßen, wie sie vor 200 Jahren ausgesehen hat.
Du kannst dir das Stadtmodell auch im Internet in 3D anschauen:
https://jsbach.de/leipzig-3d



Stadtgeschichtliches Museum. Leipzig

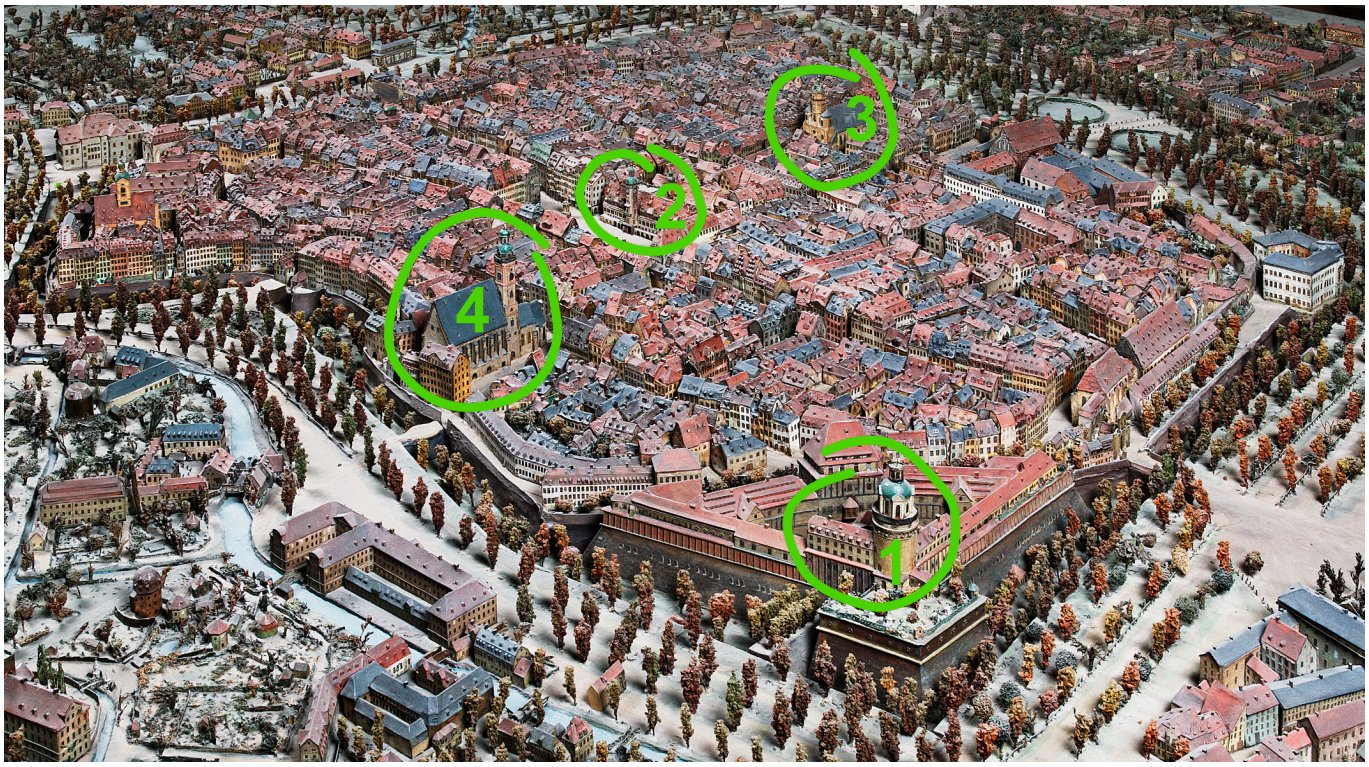

Die Türme unserer Stadt Schon vor 200 Jahren gab es Türme an einigen besonderen Häusern in unserer Stadt. Es sind die Häuser mit den grünen Kringeln. Unten siehst du sie noch mal in groß. Diese Häuser gibt es auch heute noch. Finde heraus, was das für Häuser sind. Das Stadtmodell im Internet, der bunte Stadtplan auf Seite 10, oder auch Freunde, Verwandte und Lehrer können dir dabei helfen!

1

2

3

4

1 _____

2 _____

3 _____

4 _____

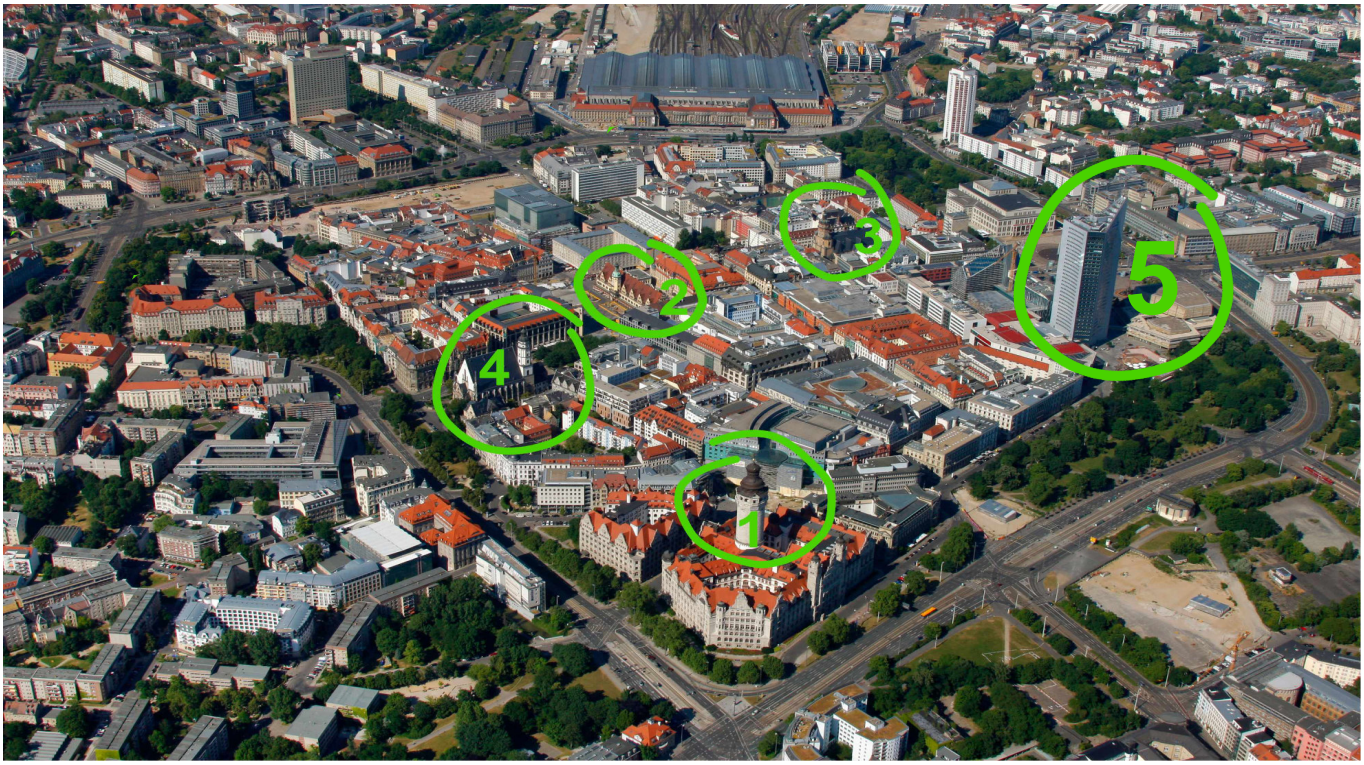

Das ist ein Bild von Leipzig von 2019. Es wurde aus der Luft fotografiert.
Hier sind die vier Türme auch zu sehen.

Huch, aber da ist ja noch ein riesiger Turm in der Innenstadt dazu gekommen!
Er ist erst 50 Jahre alt.
Manche Leute nennen ihn „Weisheitszahn".

Wie heißt der „Weisheitszahn" wirklich ?

5 _____

Wie heißt der Platz, auf dem dieser Turm steht?
Kennst du noch andere Häuser an diesem Platz ?

_____

Wenn du Lust hast, kannst du auch noch mehr über den Turm erforschen.
Zum Beispiel, was er noch für Spitznamen außer „Weisheitszahn" hat,
wie hoch er ist oder wie der Mann hieß, der ihn gebaut hat?

_____

Übrigens: Du kannst mit einem Fahrstuhl auf den Turm hoch fahren.
Von oben hast du einen wunderschönen Blick über die Stadt!



Stadt-Steckbrief Leipzig

Hier gibt es jetzt erst einmal ein paar interessante Dinge für dich über deine Stadt zu erfahren.

Wie alt ist Leipzig?
Leipzig ist ungefähr 850 Jahre alt.

Wie kam Leipzig zu seinem Namen?
Die ersten Bewohner nannten diesen Ort „Lipzk“.
Das heißt „Ort bei den Linden“ auf sorbischer Sprache.
Daraus wurde dann später „Leipzig”.

Wie groß ist Leipzig?
Leipzig ist ungefähr 300 Quadratkilometer groß.
Das ist so groß wie etwa 42 Fußballfelder.

Wie viele Menschen leben hier?
Etwa 600.000 Menschen leben in Leipzig.

Wieviele sind davon Kinder bis 10 Jahren?
Etwa 60.000 Kinder bis 10 Jahren gibt es.
Also jeder zehnte Bewohner ist ein Kind.

Wie viele Hunde gibt es in der Stadt?
In Leipzig leben ungefähr 20.000 Hunde.

Wie viele Wohnhäuser hat die Stadt?
Es gibt knapp 65.000 Häuser zum Wohnen.
Also etwas mehr als es Kinder in der Stadt gibt.

Wie viele Parks hat unsere Stadt?
Du kannst in Leipzig 25 Parks besuchen.

Wie viele Schulen gibt es?
160 Schulen hat unsere Stadt.

Was ist überhaupt eine Stadt?

Nun hast du schon einiges über die Großstadt Leipzig erfahren und herausgefunden.
Aber was macht eigentlich eine Stadt aus?
Was ist der Unterschied zu einem Dorf?
Gibt es zum Beispiel in Leipzig viele Kuhställe oder eher nicht?
Sammle deine Ideen dazu. Gern kannst du die Sprechblasen dazu nutzen.
Schreibe oder male deine Ideen hinein!

Gleich und doch anders…Eine Stadt verändert sich

Ach, fliegen müsste man können!
Wie die Vögel, die können die Stadt
ganz von oben sehen! Das wäre toll!
Aber ein Löwe kann nicht fliegen…leider….

Ein weiteres Stadtmodell aus unserem Museum, zeigt Leipzig, wie es vor 400 Jahren aussah.

Schau dir diese 2
Vogelschau-Bilder
und die 4 Bilder vom
Augustusplatz auf der
nächsten Seite genau an!

Du kannst da sehen,
wie sich zum Beispiel Gebäude,
Plätze, Straßen und Flüsse
über lange Zeit verändert haben.

Was ist anders? Was ist gleich?
Erzählt euch gegenseitig darüber!

Auf Seite 8 kannst du
aufschreiben oder malen,
was du herausfinden konntest.

Ein Foto von der Innenstadt Leipzigs,
das 2019 gemacht wurde.

Der Augustusplatz vor etwa 150 Jahren

Der Augustusplatz vor etwa 100 Jahren

Der Augustusplatz vor etwa 50 Jahren

Der Augustplatz 2019

Gleich und doch anders…Merkzettel

Was hat sich in der Innenstadt und am Augustusplatz verändert und was nicht?

Hier kannst du schreiben oder malen, was du dazu auf den Bildern entdeckt hast.

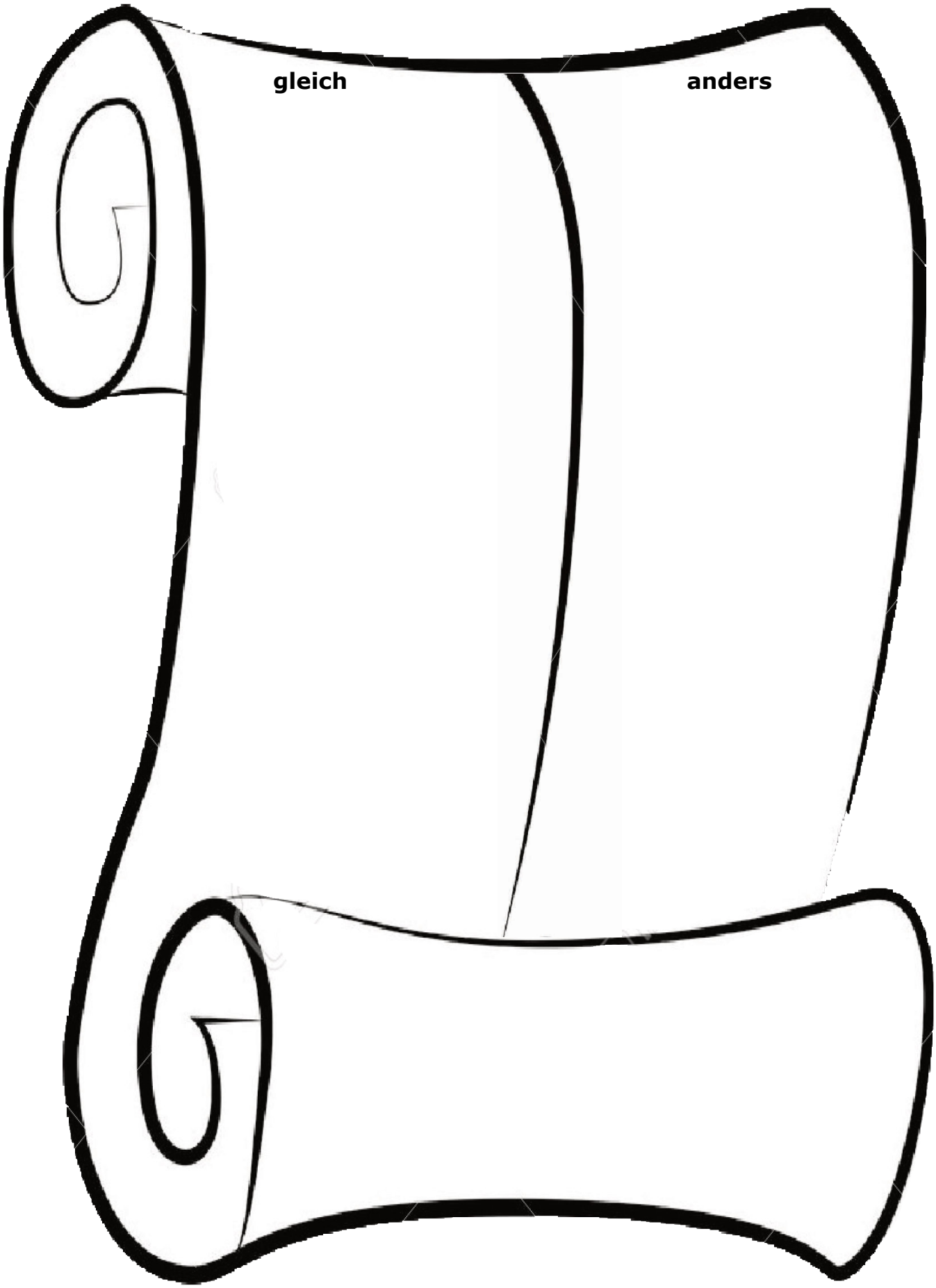

Zum Abschluss unserer kleinen gemeinsamen Runde durch die Geschichte unserer Innenstadt habe ich noch eine Idee zum Selbermachen für dich:

Gibt es ein Haus in Leipzig, was dir besonders gut gefällt?
Such dir ein Haus deiner Wahl aus, mache ein Foto davon und versuche, es aus Dingen, die du zu Hause hast, nachzubauen. Dafür kannst du alte Pappkartons, Geschenkpapier, Klopapierrollen oder was du sonst noch findest, verwenden. Vielleicht können du und deine Mitschüler dann mit euren Häusern ein Leipzig-Stadtmodell in eurer Schule aufbauen?

Hui, jetzt muß ich aber schnell zurück in mein Stadtwappen!
Ich werde da bestimmt schon vermisst ;)!

Bis hoffentlich ganz bald im Museum! Dein Leo!



Leipzig
N
W
O
S
Tröndlin-
ring
Zum Zoo in 5 min!
Willy- Brandt- Platz
Sachsenseite
Richard-Wagner-Platz
Richard- Wagner- Straße
Ranstädter Steinweg
Goerdelerring
Brühl
Richard-Wagner-Str.
Nikolaistraße
Ritterstraße
Georgring
Dittrichring
Böttchergäßchen
Barfußgäßchen
Markt
Naschmarkt
Schuhmacherg.
Grimmaische Straße
Thomasgasse
Augustus-platz
Zum Grassi-museum in 5 min!
Gewandgäß.
Sporergäßchen
Preußergäßchen
Kupfergasse
Magazingasse
Peterskirchhof
Ratsfreischulstraße
Markgrafen-
Schillerstraße
Burgplatz
Hugo-Licht-Str.
Wilhelm-Leuschner-Platz
Roßplatz
Martin-
Luther-
Ring
Manetstraße
Rudolphstraße
Friedrich-Ebert-Str.
Karl-Tauchnitz-Str.
Harkortstraße
Dimitroffstraße
Simsonplatz
Petersstein-weg
Nonnen-mühlg.
Universitätsstraße
Reichsstraße
Neumarkt
Katharinenstraße
Plauensche Str.
Am Hallischen Tor
Fleischergasse
Große
Klostergasse
Peters-straße
Burgstraße
Pleißemühlgraben
Alter Amtshof
Schlossgasse
Messehofpassage
Messehaus P.
Mädlerpassage
Strohsackpassage
Theaterp.
Blauer Hecht
Dussmann
Oelßners Hof
Specks Hof
Markt-galerie
Kleine Fleischerg.
Kleines Joachimsthal
Der Große Joachimsthal
Kreischmann
Hof
Hofpl.
Kinder-Albert-Haus
Mitte-Kiosk
Buch-Akademie
Sachsenbrücke
Tram
BUS
S
WC
P
1
2
3
4
5
6
7
8
9
10
11
12
13
14
15
16
17
18
19
20
21
22
23
24
25
26
27
28
29
30
31
32
33
34
35
36
37
38
39
40
41
42
43
44
45
Symbole
Tourist-Information
Toilette
Behindertentoilette Euroschlüssel
Wickelraum
Parkplatz
Parkhaus
Behindertenparkplatz
Leipziger Hilfepunkt
Tram
Bus
S-Bahn
Post
LVB-Tickets und Service
Briefkasten
Infohund
1 Hauptbahnhof
2 Evangelisch-reformierte Kirche
3 Stadtrundfahrten
4 Polizei
5 Ticketgalerie
6 Stadtbüro
7 Nikolaikirche
8 Thomaskirche
9 Paulinum
10 City-Hochhaus
11 Familieninfobüro
12 Neues Rathaus und Stadthaus
13 Katholische Propsteikirche
14 Polizei
15 Stadtbibliothek
Kultureule
16 Kriminalmuseum des Mittelalters
17 Museum der bildenden Künste
18 Stadtgeschichtliches Museum – Haus Böttchergäßchen
19 Klanginstallation – Leipziger Notenspur
20 Kino
21 Schulmuseum
22 Museum in der „Runden Ecke"
23 Bach-Museum
24 Apothekenmuseum
25 Altes Rathaus – Stadtgeschichtliches Museum
26 Alte Handelsbörse
27 Zeitgeschichtliches Forum
28 Antikenmuseum
29 Ägyptisches Museum
30 Oper
31 Gewandhaus
32 Moritzbastei
33 Kino
Naturfuchs
34 Naturkundemuseum
35 Skateranlage
36 Spielplatz – Labyrinth
37 Schwanenteich
38 Wasserspiele
39 Thomaswiese
40 Spielobjekte an der Moritzbastei
41 Johannapark
42 Fritz-von Harck-Anlage
Aussichtspunkte:
43 Rathausturm – Neues Rathaus
44 City-Hochhaus
45 Turm der Thomaskirche
Gestaltung: S. Hörl-Burg und A. Kaczorowski 2015